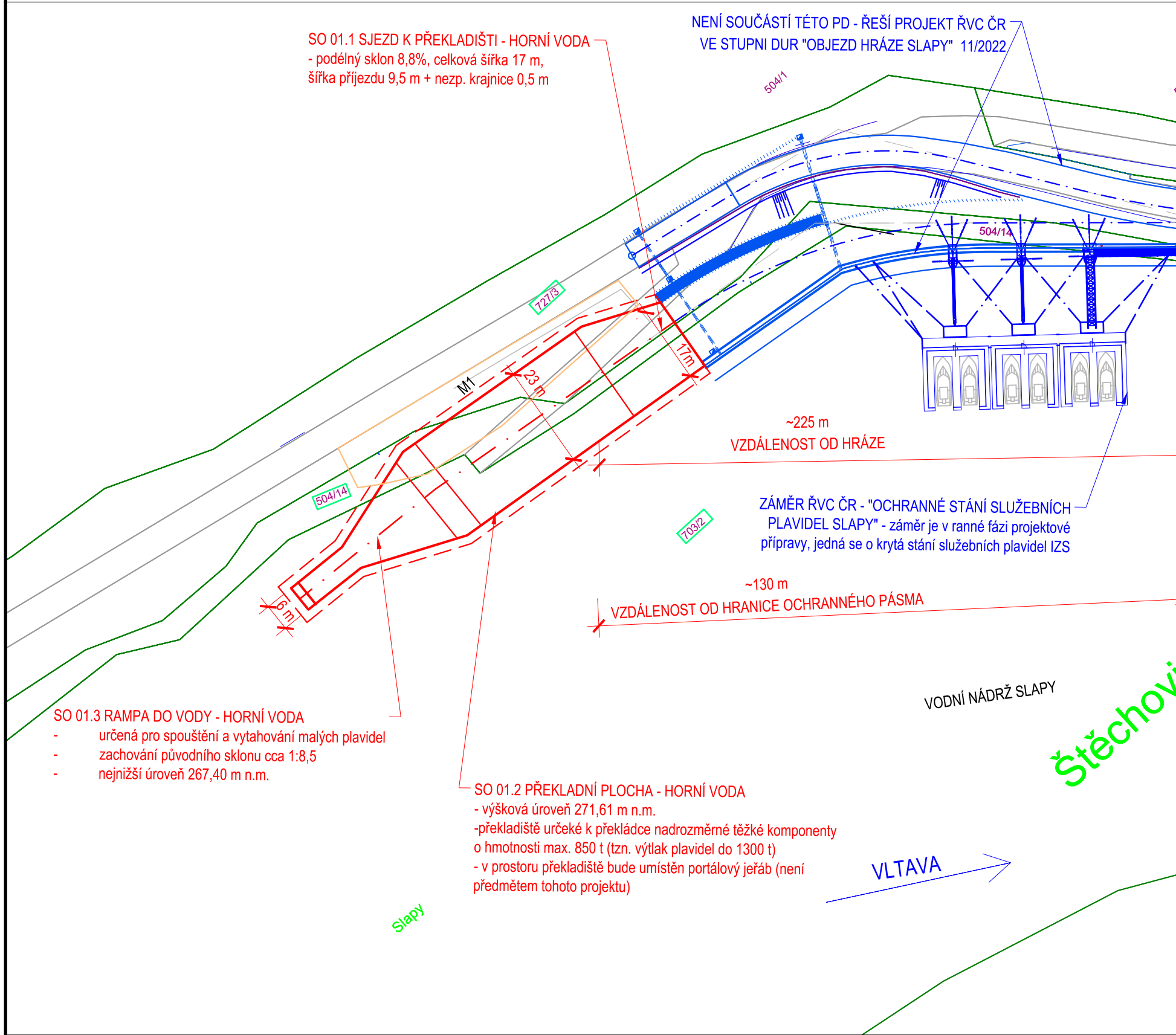
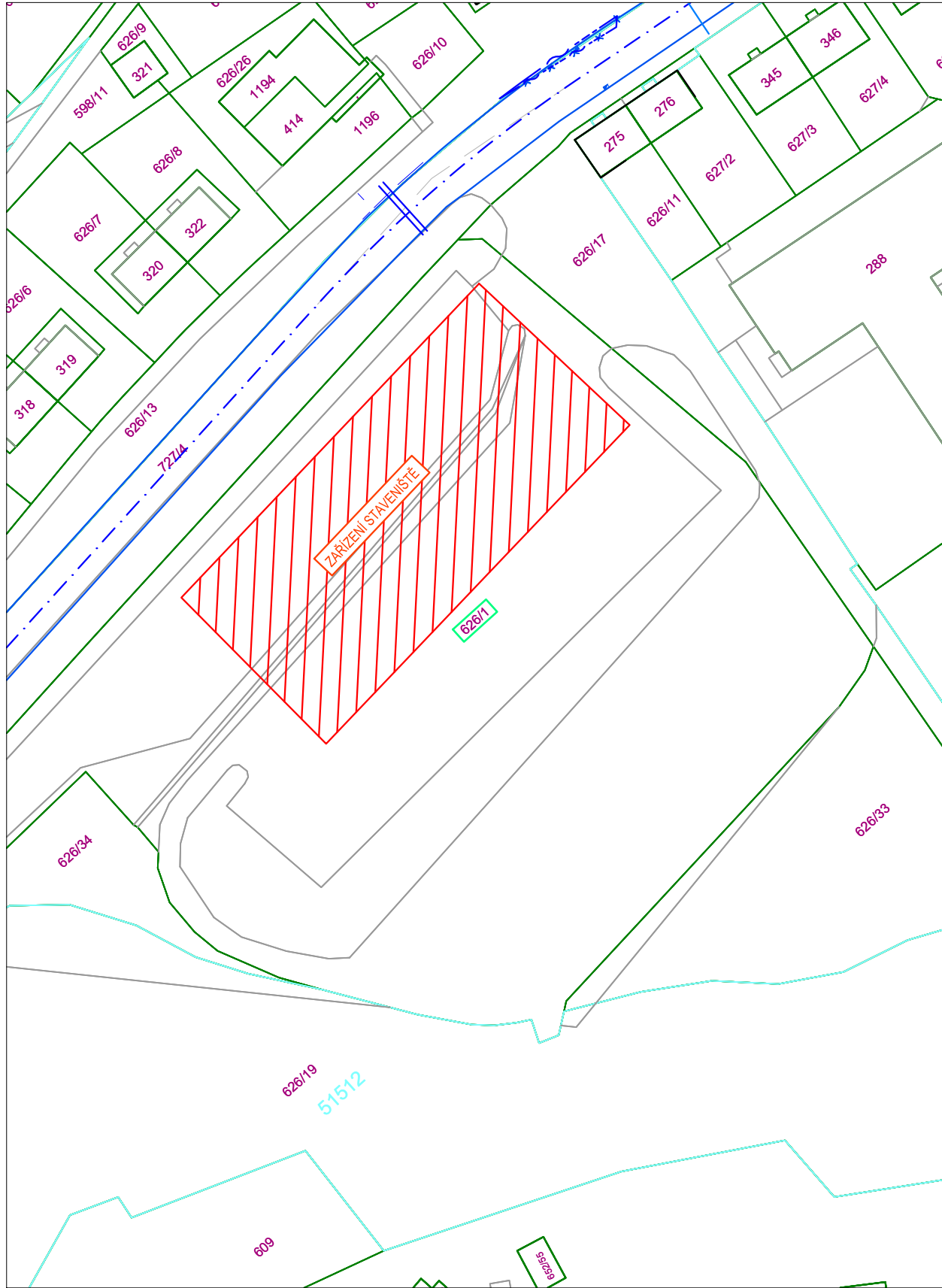


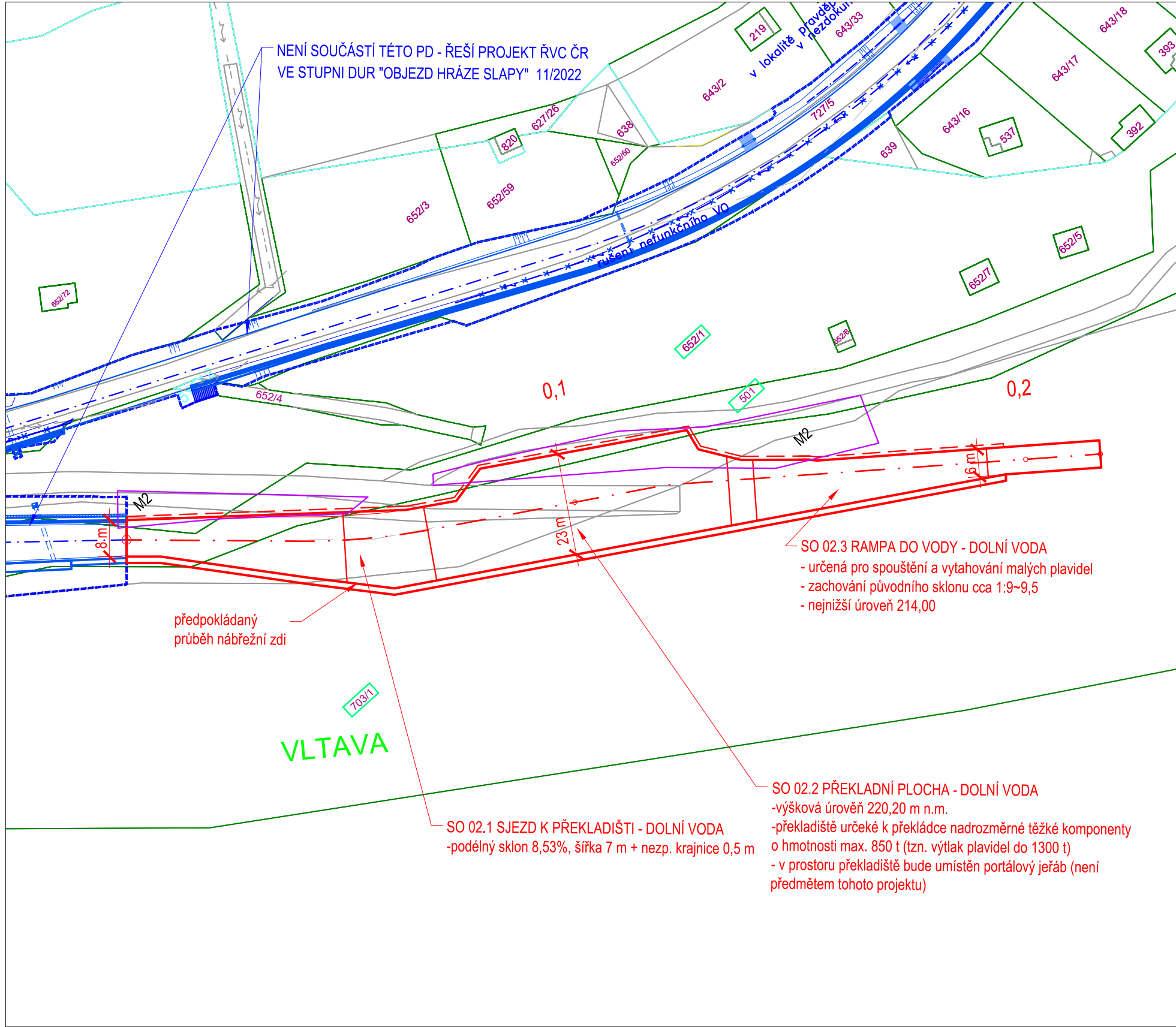
PŘEKLADIŠTĚ NTK – HORNÍ VODA
M 1:1 000



ZAŘÍZENÍ STAVENIŠTĚ
M 1:1 000



PŘEKLADIŠTĚ NTK – DOLNÍ VODA
M 1:1 000



LEGENDA

- NOVÉ KONSTRUKCE
- HRANICE PARCEL
- SOUČÁST SAMOSTATNÉ PD
- PARCELNÍ ČÍSLO
- OBVOD MÝCENÍ POROSTU - 870 m2, PARC. Č. 504/14, 727/3, 703/2
- OBVOD MÝCENÍ POROSTU - 1120 m2, PARC. Č. 703/1, 501, 652/1
- ZAŘÍZENÍ STAVENIŠTĚ
- DOTČENÝ POZEMEK

Výškový systém Balt p.v.		Souřadný systém S-JTSK	
6			
5			
4			
3			
2			
1			
REVIZE	POPIS	DATUM	SCHVÁLIL
Sweco a.s. Táborská 31, 140 16 Praha 4 IČO: 26475081 www.sweco.cz		VYPRACOVAL Ing. Svoboda	PROJEKTANT Ing. Bohůnek
HL. PROJEKTANT Ing. Klimeš		TECH. KONTROLA Ing. Klimeš	ŘEDITEL DIVIZE Ing. Matějček
OBJEDNATEL: Povodí Vltavy, státní podnik		ČÍSLO ZAKÁZKY 12 3201 01 01	STUPEŇ DUR
Příprava opatření na DI pro přepravu NTK pro NJZ ETE – Povodí Vltavy – Slapy, horní a dolní voda		DATUM 11/2023	FORMÁT 5 A4
MĚŘÍTKO 1: 1000		ARCHIVNÍ ČÍSLO 007553/23/1	
PŘÍLOHA: Katastrální situace		ČÍSLO PŘÍLOHY C.2	c 1

Tato dokumentace včetně všech příloh (s výjimkou dat poskytnutých objednatelem) je duševním vlastnictvím akciové společnosti Sweco a.s. Objednatel této dokumentace je oprávněn ji využít k účelům vyplývajícím z uzavřené smlouvy bez jakéhokoliv omezení. Jiné osoby (jak fyzické, tak právnické) nejsou bez předchozího výslovného souhlasu objednatele oprávněny tuto dokumentaci ani její části jakkoli využívat, kopírovat (ani jiným způsobem rozmnožovat) nebo zpřístupnit dalším osobám.
Poznámka: Podpisy zpracovatelů jsou připojeny pouze k výtisku číslo 01 nebo originálu přílohy (matrici).

